

INFORME DE MONITOREO DE MEDIOS*

Fecha: 13/07/2022

Semana N° 28

Coordinación de Vigilancia Epidemiológica

*Vigilancia basada en eventos de interés epidemiológico mediante el monitoreo de medios abiertos de comunicación locales y nacionales.

Reporte de eventos:

Amenaza	Tema	Medio	Fecha	Resumen	Liga	Prioridad
Biológico	Exceso de mortalidad	El Sol de Cuernavaca	12 julio 2022	El exceso de mortalidad asociada a Covid-19 en Morelos alcanzó las casi 11 mil defunciones durante los años 2020, 2021, y 2022 , reporta la Secretaría de Salud federal en su reciente informe con corte al mes de mayo de este año. El porcentaje más alto lo tuvo durante el año 2021 al llegar al 41.2 por ciento del total de las muertes ocurridas.	https://www.elsoldecuernavaca.com.mx/policiaca/en-morelos-el-exceso-de-mortalidad-alcanzo-las-casi-11-mil-defunciones-en-tres-anos-8580303.html	Bajo
Biológico	Letalidad Covid-19	El Sol de Cuernavaca	12 julio 2022	México continúa en franco ascenso de casos de Covid-19 y este martes estuvo cerca de sobrepasar el umbral de las 100 muertes por primera vez durante la quinta ola de la enfermedad, de acuerdo con la Secretaría de Salud (Ssa).	https://www.elsoldecuernavaca.com.mx/mexico/sociedad/quinta-ola-covid-reportan-92-muertes-en-un-dia-8583609.html	Bajo
Biológico	Falta de tratamiento para Hepatitis C	El Sol de Cuernavaca	12 julio 2022	El Centro Nacional para la Prevención y el Control del VIH y SIDA (CENSIDA) ingresó únicamente a cuatro mil 630 pacientes sin seguridad social a tratamiento de hepatitis C de los 20 mil 557 que tenía programados en 2021, es decir, 15 mil 927 se quedaron sin atención, informó la Auditoría Superior de la Federación (ASF).	https://www.elsoldecuernavaca.com.mx/mexico/sociedad/dejan-sin-tratamiento-a-casi-16-mil-enfermos-de-hepatitis-c-8574844.html	Bajo
Biológico	Exceso de mortalidad en Morelos	Diario de Morelos	12 julio 2022	En el caso de Morelos, durante el acumulado de 2020 a 2022 se esperaban 37 mil 075 defunciones, pero se registraron 47 mil 965, lo que significó un exceso de defunciones del 29.4%, equivalente a 10 mil 890 casos. El RENAPO informó que nueve mil 913 decesos están asociados a COVID-19, lo que representa un 91 por ciento del exceso asociado a COVID-19.	https://www.diariodemorelos.com/noticias/de-294-exceso-de-mortalidad-en-morelos-se-ala-estudio	Bajo
Biológico	Casos nuevos Covid-19	Diario de Morelos	13 julio 2022	La Secretaría de Salud informa que hay 1,421 casos activos de COVID-19, y al corte de ayer, hay 106 nuevos pacientes contagiados.	https://www.diariodemorelos.com/noticias/registra-morelos-106-nuevos-casos-de-covid-en-24-horas	Bajo
Biológico	Casos nuevos Covid-19	La Unión	12 julio 2022	Este viernes podría aprobarse la reforma a la Ley que Regula el Uso del Cubrebocas en Morelos, afirmó la presidenta de la Comisión de Salud del Congreso del estado, Andrea Gordillo Vega.	https://www.launion.com.mx/morelos/avances/noticias/209655-no-se-eliminara-la-obligatoriedad-del-uso-de-cubrebocas-en-espacios-abiertos.html	Bajo



<http://ssm.gob.mx>



Servicios de Salud Morelos



@MorelosSalud

Callejón Borda N°3 Col. Centro C.P. 62000
Teléfono (777) 312 62 31 / 314 33 36 ext. 222

**Calle Gómez Azcárate No. 205, Col. Lomas de la Selva
C.P. 62270, Cuernavaca, Morelos. Tel.: 777 102 25 56**

INFORME DE RIESGOS METEOROLÓGICOS

Fecha: 13/07/2022

Semana N° 28

Coordinación de Vigilancia Epidemiológica

Fuente: Servicio Meteorológico Nacional de México, CONAGUA.

LLUVIAS PUNTUALES INTENSAS EN CHIAPAS, OAXACA Y EL SUR DE VERACRUZ Y MUY FUERTES EN CHIHUAHUA, SONORA, SINALOA, NAYARIT, JALISCO, MICHOACÁN Y GUERRERO

Para hoy, la **onda tropical Núm. 11** recorrerá el sur del litoral del Pacífico y el sur de la Mesa Central, e interaccionará con un **canal de baja presión** sobre Chiapas y Oaxaca, lo que originará lluvias puntuales fuertes en el centro del país, incluido el Valle de México y muy fuertes en Guerrero, así como lluvias puntuales intensas en zonas de Chiapas, Oaxaca y Veracruz, las cuales podrían generar **incremento en los niveles de ríos y arroyos, inundaciones y deslaves en zonas bajas de los citados Estados**. El ingreso de aire cálido y húmedo procedente del Mar Caribe, generará chubascos en los Estados de la Península de Yucatán. Por su parte, el **monzón mexicano** sobre el noroeste del territorio nacional y su combinación con inestabilidad en niveles altos de la atmósfera, ocasionarán lluvias puntuales fuertes a muy fuertes con descargas eléctricas, rachas fuertes de viento y posible caída de granizo en zonas del noroeste y norte de México. A su vez, un **canal de baja presión** en el interior del país, el ingreso de humedad de ambos océanos e inestabilidad en niveles altos de la atmósfera, producirán chubascos y lluvias puntuales fuertes a muy fuertes, las cuales estarán acompañadas de descargas eléctricas, rachas fuertes de viento y posible caída de granizo en Estados del norte y occidente del territorio mexicano. Asimismo, persistirá el ambiente cálido a caluroso en gran parte del país, con temperaturas vespertinas muy calurosas, superiores a los 40°C en Sinaloa, Chihuahua, Coahuila, Nuevo León y Tamaulipas, así como temperaturas máximas extremadamente calurosas que podrían superar los 45°C en zonas de Baja California y Sonora. Finalmente, una **zona de baja presión con probabilidad para desarrollo ciclónico** al sur de las costas de Chiapas, favorecerá abundante ingreso de humedad, reforzando el potencial de lluvias intensas en el sureste mexicano.

Las lluvias podrían acompañarse de descargas eléctricas, fuertes vientos y posible caída de granizo

Intervalo de chubascos con lluvias puntuales fuertes (25-50mm):

Tamaulipas, San Luis Potosí, Durango, Colima, **Morelos**, Hidalgo, Puebla, Ciudad de México, Estado de México y Tabasco.

Temperaturas Máximas de 35-40 °C:

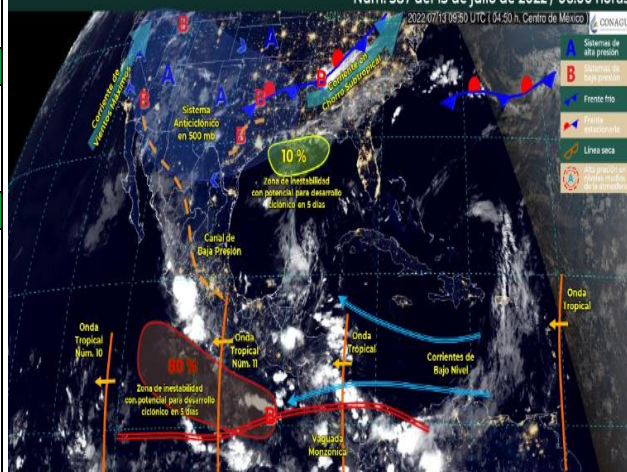
Baja California Sur, Nayarit, Jalisco, Michoacán, **Morelos**, Durango, Zacatecas, San Luis Potosí, Veracruz, Tabasco, Campeche y Yucatán.

Pronóstico en región Mesa Central:

Cielo medio nublado con ambiente fresco por la mañana, siendo frío en zonas altas de Tlaxcala, Puebla e Hidalgo. Por la tarde, **cielo nublado con lluvias puntuales fuertes en Morelos**, Hidalgo y Puebla; chubascos en Querétaro y Tlaxcala y lluvias aisladas en Guanajuato. **Ambiente vespertino cálido, siendo caluroso en zonas de Morelos**. Viento del noreste de 15 a 30 km/h en la región, con rachas de 50 a 60 km/h en Guanajuato.

SISTEMAS METEOROLÓGICOS ACTUALES

Núm. 387 del 13 de julio de 2022 / 06:00 horas



<http://ssm.gob.mx>



Servicios de Salud Morelos



@MorelosSalud

Callejón Borda N°3 Col. Centro C.P. 62000
Teléfono (777) 312 62 31 / 314 33 36 ext. 222

**Calle Gómez Azcárate No. 205, Col. Lomas de la Selva
C.P. 62270, Cuernavaca, Morelos. Tel.: 777 102 25 56**

INFORME DE MONITOREO VOLCÁNICO Y SISMOLÓGICO

Fecha: 13/07/2022

Semana N° 28

Coordinación de Vigilancia Epidemiológica

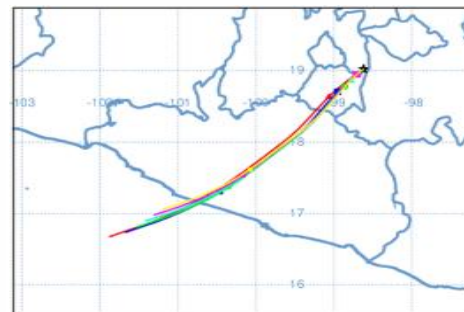
Fuente: Servicio Sismológico Nacional, UNAM. / Centro nacional de Prevención de Desastres (CENAPRED)-SEGOB, SENEAM-SCT y NOAA.

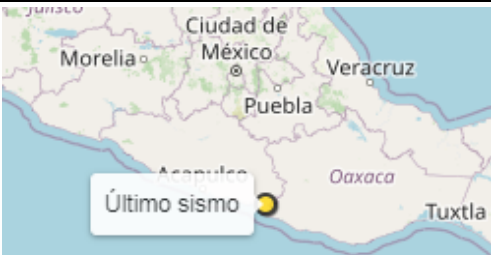
En las últimas 24 horas, mediante los sistemas de **monitoreo del volcán Popocatepetl**, se detectaron **48 exhalaciones de baja intensidad, acompañadas de vapor de agua, gases volcánicos y ligeras cantidades de ceniza**. Adicionalmente se registraron **12 minutos de tremor de baja amplitud**. Durante la mañana y al momento de este reporte, **se observa emisión continua de vapor de agua y gas que se dispersa en dirección suroeste**.

NIVEL DE ALERTA	SEMAFORO	AMARILLO-FASE 2	RECOMENDACIONES PARA LA FASE AMARILLO FASE 2
	<p>El volcán presenta incremento en su actividad, con explosiones esporádicas:</p> <ul style="list-style-type: none">● Pluma continua de vapor de agua y gas.● Caída de ceniza leves a moderadas en poblaciones cercanas.● Lanzamiento de fragmentos incandescentes y posibilidad de flujos piroclásticos de corto alcance asociado a las explosiones.● Crecimiento y destrucción de domos de lava.● Flujos de lodo o escombros de corto alcance.		<p>1. Continuar con el radio de seguridad de 12 km, por lo que la permanencia en esa área no está permitida.</p> <p>2. Controlar el tránsito entre Santiago Xalitintla y San Pedro Nexapa, vía Paso de Cortés.</p> <p>3. A las autoridades de Protección Civil, mantener sus procedimientos preventivos, de acuerdo con sus planes operativos.</p> <p>4. A la población se le recomienda eleva la atención a los avisos de las autoridades de su localidad y se exhorta a no acercarse al volcán, y mucho menos al cráter.</p> <p>5. Mantenerse fuera de cañadas ante posibles flujos de lodo, principalmente en temporada de lluvias.</p>

PRONOSTICO DE CAIDA DE CENIZA

En caso de una exhalación de ceniza volcánica, **el pronóstico de trayectoria hacia el suroeste**, (simulando exhalación cada hora en las próximas 6 horas) a su paso por la zona sureste del Estado de México; **zona noreste, centro-este, centro-sur, sur y sur-suroeste del estado de Morelos** y zona nor-noreste, centro-norte y centro del estado de Guerrero, para **las primeras 12 horas de pronóstico**, (14:00 a las 02:00 hora local). Posteriormente para las últimas 12 horas de pronóstico, (02:00 a las 14:00 hora local del día siguiente), continuarán en la zona centro y suroeste del estado de Guerrero y sobre el Océano Pacífico en donde concluirían.



SISMOS	<p>Se registró sismo de magnitud de 3.4 grados Richter, a las 04:27:03 hrs con localización del epicentro a 16 km al suroeste de Ometepec, Guerrero.</p> <p>NO PERCIBIDO EN EL ESTADO DE MORELOS.</p>	
	REPORTE DE DAÑOS A LA POBLACION	
PROTECCIÓN CIVIL	Sin reporte de daños a la población ni a la infraestructura en salud.	



<http://ssm.gob.mx>



Servicios de Salud Morelos



@MorelosSalud

Callejón Borda N°3 Col. Centro C.P. 62000
Teléfono (777) 312 62 31 / 314 33 36 ext. 222

**Calle Gómez Azcárate No. 205, Col. Lomas de la Selva
C.P. 62270, Cuernavaca, Morelos. Tel.: 777 102 25 56**

INFORME DE MONITOREO DE TEMPERATURAS Y CALIDAD DEL AIRE

Fecha: 13/07/2022

Semana N° 28

Coordinación de Vigilancia Epidemiológica

Fuente: Comisión Estatal de Agua (CEAGUA)



PRONOSTICO DE TEMPERATURAS POR MUNICIPIO

Municipio	Min.	Max.	Municipio	Min.	Max.
Amacuzac	17°	34°	Tepalcingo	19°	34°
Cuautla	16°	32°	Ayala	19°	33°
Jiutepec	17°	31°	Huitzilac	09°	22°
Temixco	17°	33°	Tepoztlán	17°	33°
Tlaltizapan	19°	34°	Zacualpan	13°	26°
Axochiapan	19°	34°	Tlalquitenango	20°	36°
Cuernavaca	14°	29°	Puente de Ixtla	19°	35°
Jojutla	20°	36°			

TEMPERATURAS MÁXIMAS Y MÍNIMAS, ULTIMAS 24 HRS

Mínimas	Máximas
Huitzilac 09° 22°	Tlalquitenango 20° 36°
Tetela del Volcán 11° 21°	Jojutla 20° 36°
Totolapan 13° 23°	Axochiapan 19° 34°
Ocuituco 13° 23°	Zacatepec 19° 32°



CALIDAD DEL AIRE

ÍNDICE AIRE Y SALUD	NIVEL DE RIESGO ASOCIADO	RECOMENDACIONES	
		GRUPOS SENSIBLES	PARA TODA LA POBLACIÓN
<p>Estación de Monitoreo Cuernavaca Centro, Morelos</p> <p>28 Bueno</p> <p>Updated on Wed. 6:00</p> <p>Primary pollutant: o3</p> <p>Current Past 48 hours data</p> <p>PM10 AQI 22</p> <p>O3 AQI 28</p> <p>Min Max 11 50</p> <p>4 65</p>	<p>Bajo</p> <p>Se considera que el riesgo es mínimo.</p>	<p>Disfruta las actividades al aire libre.</p>	



<http://ssm.gob.mx>



Servicios de Salud Morelos



@MorelosSalud

Callejón Borda N°3 Col. Centro C.P. 62000
Teléfono (777) 312 62 31 / 314 33 36 ext. 222

Calle Gómez Azcárate No. 205, Col. Lomas de la Selva
C.P. 62270, Cuernavaca, Morelos. Tel.: 777 102 25 56

INFORME DE MONITOREO EPIDEMIOLÓGICO

Fecha: 13/07/2022

Semana N° 28

Coordinación de Vigilancia Epidemiológica

Fuente: Jurisdicciones Sanitarias del estado de Morelos.

JURISDICCION SANITARIA I:

👉 SIN EVENTOS EXTRAORDINARIOS.

JURISDICCION SANITARIA II:

👉 SIN EVENTOS EXTRAORDINARIOS.

JURISDICCION SANITARIA III:

👉 SIN EVENTOS EXTRAORDINARIOS.

SISTEMA NOTINMED

○ Brote de DENGUE CON SINTOMAS DE ALARMA

- 👉 Folio: **NM00287803-0**
- 👉 Municipio: **YECAPIXTLA**
- 👉 Lugar: **COLONIA JUAN MORALES**
- 👉 Población afectada: **2 CASOS CONFIRMADOS POR PCR**
- 👉 Defunciones: **0**
- 👉 Fecha de inicio de brote: **02/07/2022**
- 👉 Caso índice: **03/07/2022**
- 👉 Tasa de ataque: **PENDIENTE**
- 👉 Tasa de letalidad: **0%**
- 👉 Fecha probable de cierre de brote: **03/08/2022**



<http://ssm.gob.mx>



Servicios de Salud Morelos



@MorelosSalud

Callejón Borda N°3 Col. Centro C.P. 62000
Teléfono (777) 312 62 31 / 314 33 36 ext. 222

**Calle Gómez Azcárate No. 205, Col. Lomas de la Selva
C.P. 62270, Cuernavaca, Morelos. Tel.: 777 102 25 56**